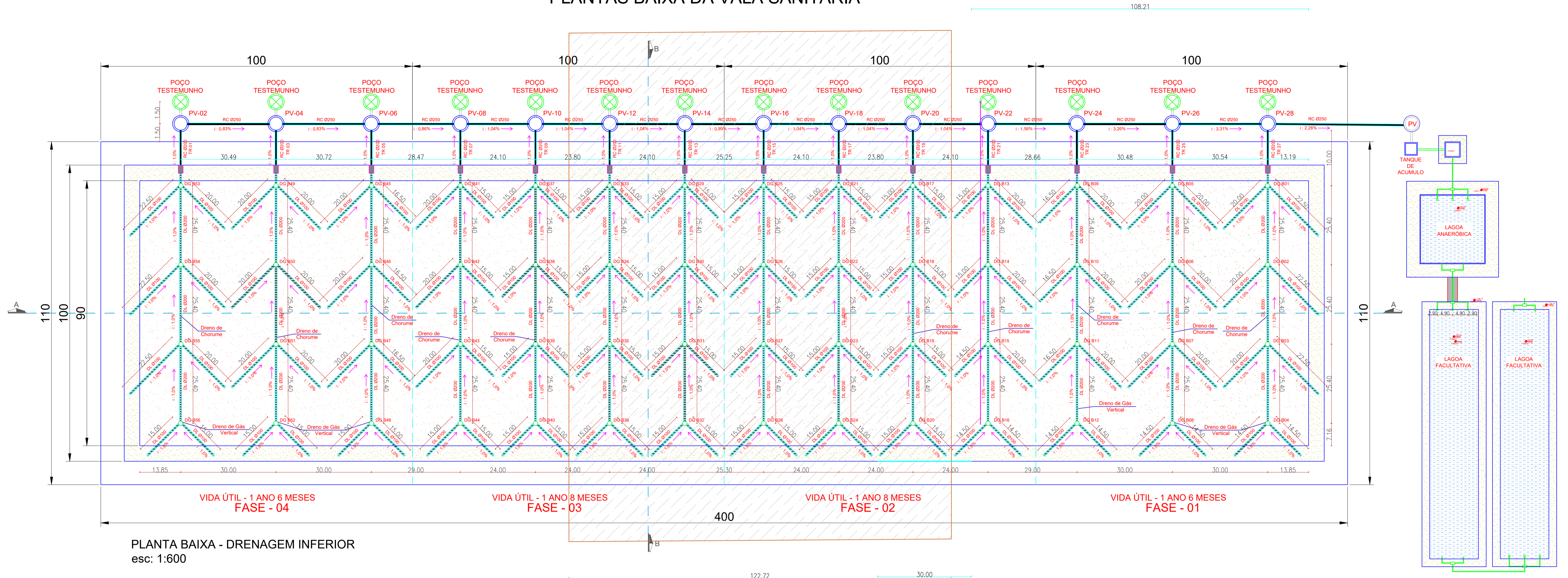
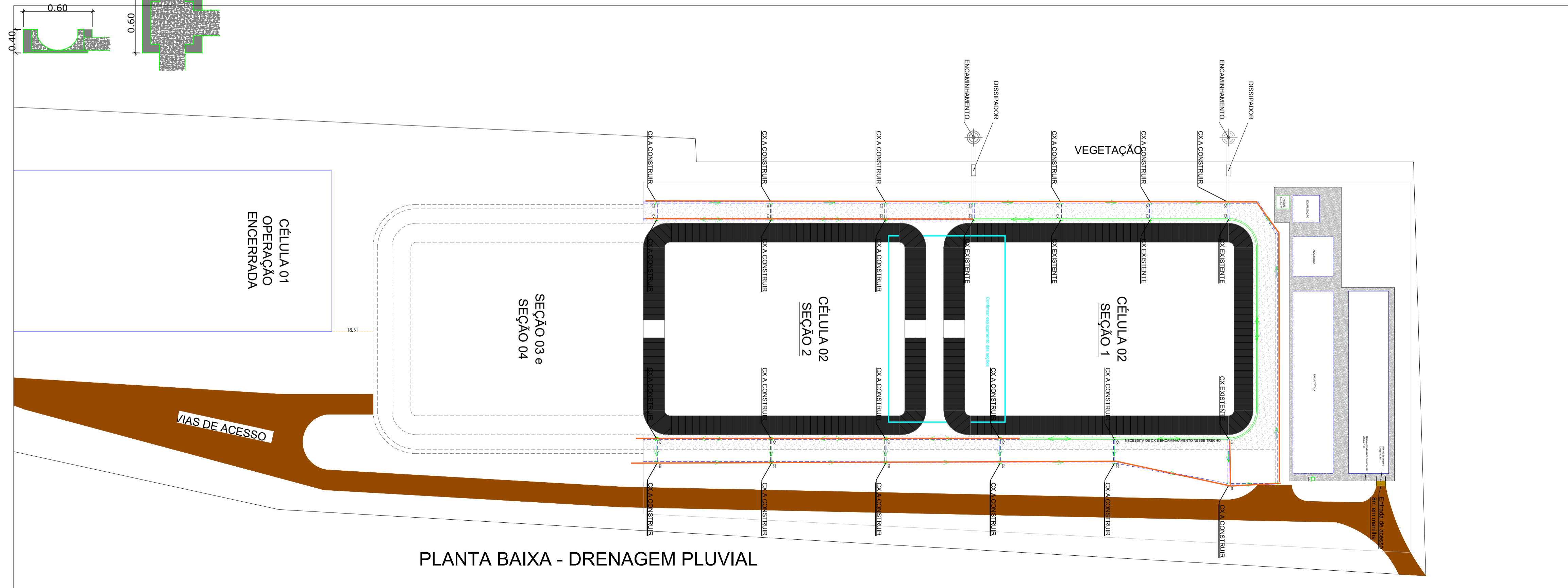
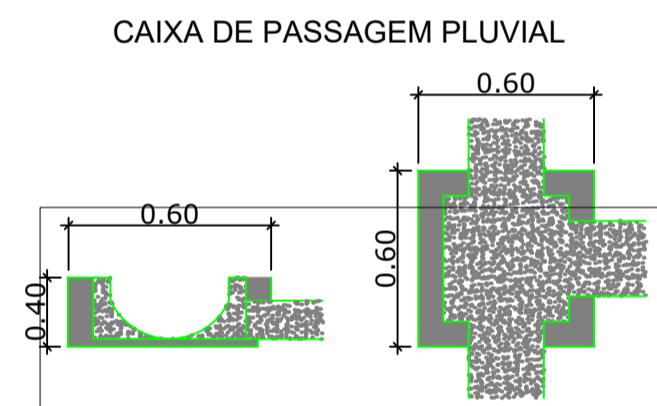


PLANTAS BAIXA DA VALA SANITÁRIA



PLANTA BAIXA - DRENAGEM INFERIOR
esc: 1:600



PLANTA BAIXA - DRENAGEM PLUVIAL




Planta de Situação



Projeto do Aterro Sanitário		02/02
Projeto: Aterro Sanitário Municipal de Cáceres		Área existente: 18,55ha
Endereço: Tarumã, Zona Rural - Cáceres -MT		Área a ampliar:
Especificação: Vala para Depósito de Resíduos	Prefeito Municipal: Antônia Eliene Liberato Dias	Área total:
Responsável Técnico do Projeto: Engº Sanitarista Lucélia Ap. Silva de Paula CREA:RS 141.870		Área do terreno: 18,55ha
Diretor da Autarquia: Julio César Parreira Duarte		Licença de Operação:
Chefe do Setor de Projetos:		Escala: Indicada
		Data: MARÇO/2022
		Desenho: